

Route 1 57 km

Laer – Havixbeck – Billerbeck – Darfeld - Laer

Start: Info-Tafel am Rathaus
Laer:

* *Teichanlagen, Mühlenturm,
altes Rathaus mit Speicher*



→ ab St. Bartholomäus-
Pfarrkirche, Richtung
Altenberge über
Bammelpättken




Holthausen:

* *St. Marien-Pfarrkirche,
altes Fachwerkhaus
(Haus Daßmann)*




→ ab Straße Auf'm Thie,
Richtung Havixbeck.
Nach Hof Jelkmann, an der
Vorfahrtsstraße, verlassen Sie
das RWS 2000, fahren nach
links (R1/Sandsteinroute) bis
Haus Stapel
* *Haus Stapel, klassizistisches
Wasserschloss mit
kunsthistorischer Vorburg*



→ weiter über das RWS
2000, Richtung Havixbeck

Havixbeck:

* *Sandsteinmuseum,
Öffnungszeiten in den Sommer-
monaten: 11.00 – 18.00 Uhr,
außer montags -Eintritt frei-,
alte Wehrkirche,
Pestkapelle,
Haus Havixbeck*



→ Richtung Billerbeck, vorbei
an Haus Havixbeck



* *Longinusturm,
Feriendorf Baumberge*



Billerbeck:

→ Billerbeck-Mitte
(oder Abstecher nach rechts
zur Freilichtbühne)
* *Kolvenburg,
St. Ludgeri-Dom*
→ Richtung Laer, bis
* *Ludgerusbrunnen, zurück
bis zur Osterwicker Straße*




→ Richtung Osterwick

→ Richtung Darfeld
* *Schloss Darfeld*
→ hinter Schloss Darfeld
links, weiter über
RWS 2000



→ Richtung Eggerode
* *Haus Burlo*



→ Richtung Laer
→ Abstecher zum Haus Rockel und
zurück

→ Richtung Laer
Laer:
* *Waldgebiet Strüberhoek,
Heidenbaum,
Holskenmuseum*

