

Route 2 65 km

Laer – Höpingen – Eggerode – Schöppingen – Metelen – Burgsteinfurt - Leer – Horstmar - Laer

Start: Kreuz an der Darfelder Straße / Ecke Esch

- ➔ Richtung Horstmar
nach ca. 1 km Abstecher nach rechts, zum Bodendenkmal Oldenburg (siehe Hinweistafel)
* *frühmittelalterliche Wehranlage „Oldenburg“, mit dreifachem Wallring, Fief-Wunnen-Baum und Steen (Gerichtsstätte), vorbei am denkmalgeschützten Hof Lengers,*



- ➔ Richtung Darfeld
(Querstraße Darfeld/Horstmar Abstecher nach rechts zum Haus Rockel) und zurück



- ➔ Richtung Eggerode

Eggerode:


- * *Gnadenkapelle mit byzantinischer Madonna*



- ➔ Richtung Schöppingen

Schöppingen:


- * *Gotische Hallenkirche, altes Rathaus, Künstlerdorf*



- ➔ Richtung Burgsteinfurt
- ➔ Richtung Metelen

Metelen:


- * *Ehemalige Stiftskirche mit Schatzkammer, Mühlen- und Gattermuseum, Eisenbahnmuseum, Vogelpark*



- ➔ Richtung Burgsteinfurt

Burgsteinfurt:

- * *Historische Innenstadt, Schloss, Bagno und Konzertsaal, Kreislehrgarten*



- ➔ Richtung Leer

Leer:


- * *Wassermühlen*

- ➔ Richtung Horstmar



Horstmar:

- * *Altstadt mit Burghöfen, historisches Rathaus, gotische Hallenkirche,*



- ➔ Richtung Laer
zwischen Horstmar und Laer
- * *Haus Alst*



Laer:

- * *Heidenbaum alte Gerichtslinde (Baumruine) mit einem Steinkreuz aus heidnischer Zeit, Ewaldibachquelle, Waldgebiet Strüberhoek, Ackerbürgerhaus „Haus Rollier“, Holskenmuseum*

