

# Route 3 45 km

## Laer – Burgsteinfurt – Borghorst – Laer

Start: St. Bartholomäus-Pfarrkirche  
→ Richtung Burgsteinfurt

Laer:


\* *Spätgotische Hallenkirche von 1485 (zahlreiche Kunstschätze), Kirchhofsburg,*

→ Richtung Burgsteinfurt

\* *Vorbei am Rathaus (alter Hof Schulze Welling) Teichanlagen mit Mühlturm und Alter Speicher*




→ Weiter über Königstraße und Eltstiege




→ Richtung Burgsteinfurt  
→ Richtung Bagno Park  
→ Burgsteinfurt-Mitte

Burgsteinfurt:

\* *Wasserburg Schloss Steinfurt Kornschreiberhaus, Marktplatz mit historischem Rathaus und Patrizierhäusern, Schlossmühle, Bagno*



*Abstecher zum Kreislehrgarten*



Zurück durch Bagno Park


→ Richtung Borghorst 8,3 km  
(alternativ Borghorst-Mitte 2,9 km)

→ Richtung Borghorst

→ Richtung Borghorst-Mitte

Borghorst:

\* *Heimathaus, St. Nikomedes Kirche mit Stifts-Kapelle*



→ Richtung Nordwalde

→ Richtung Nordwalde 8,1 km

→ Richtung Laer 12 km

Am Ende der Str. Feldbauerschaft rechts. Durch die Laerer Aabauerschaft, vorbei an alten Speichern

Laer:

\* *Holskenmuseum Heimathaus „Haus Rollier“ Ewaldibach und Quelle*

